

PROGETTO

PER LA REALIZZAZIONE DI UN PIANO URBANISTICO DENOMINATO
CORTESI SITO A SAN ZENO DI MONTAGNA.

PROGETTO

PER LA REALIZZAZIONE DI UN PIANO URBANISTICO DENOMINATO
CORTESI SITO A SAN ZENO DI MONTAGNA.

PROGETTO DI
CORTESI SITO A SAN ZENO DI MONTAGNA.

PROGETTO DI
CORTESI SITO A SAN ZENO DI MONTAGNA.

PROGETTO DI
CORTESI SITO A SAN ZENO DI MONTAGNA.

PROGETTO DI
CORTESI SITO A SAN ZENO DI MONTAGNA.

PROGETTO DI
CORTESI SITO A SAN ZENO DI MONTAGNA.

PROGETTO DI
CORTESI SITO A SAN ZENO DI MONTAGNA.

PROGETTO DI
CORTESI SITO A SAN ZENO DI MONTAGNA.

PROGETTO DI
CORTESI SITO A SAN ZENO DI MONTAGNA.

PROGETTO DI
CORTESI SITO A SAN ZENO DI MONTAGNA.

PROGETTO DI
CORTESI SITO A SAN ZENO DI MONTAGNA.

PROGETTO DI
CORTESI SITO A SAN ZENO DI MONTAGNA.

PROGETTO DI
CORTESI SITO A SAN ZENO DI MONTAGNA.

PROGETTO DI
CORTESI SITO A SAN ZENO DI MONTAGNA.

PROGETTO DI
CORTESI SITO A SAN ZENO DI MONTAGNA.

PROGETTO DI
CORTESI SITO A SAN ZENO DI MONTAGNA.

PROGETTO DI
CORTESI SITO A SAN ZENO DI MONTAGNA.

PROGETTO DI
CORTESI SITO A SAN ZENO DI MONTAGNA.

PROGETTO DI
CORTESI SITO A SAN ZENO DI MONTAGNA.

PROGETTO DI
CORTESI SITO A SAN ZENO DI MONTAGNA.

PROGETTO DI
CORTESI SITO A SAN ZENO DI MONTAGNA.

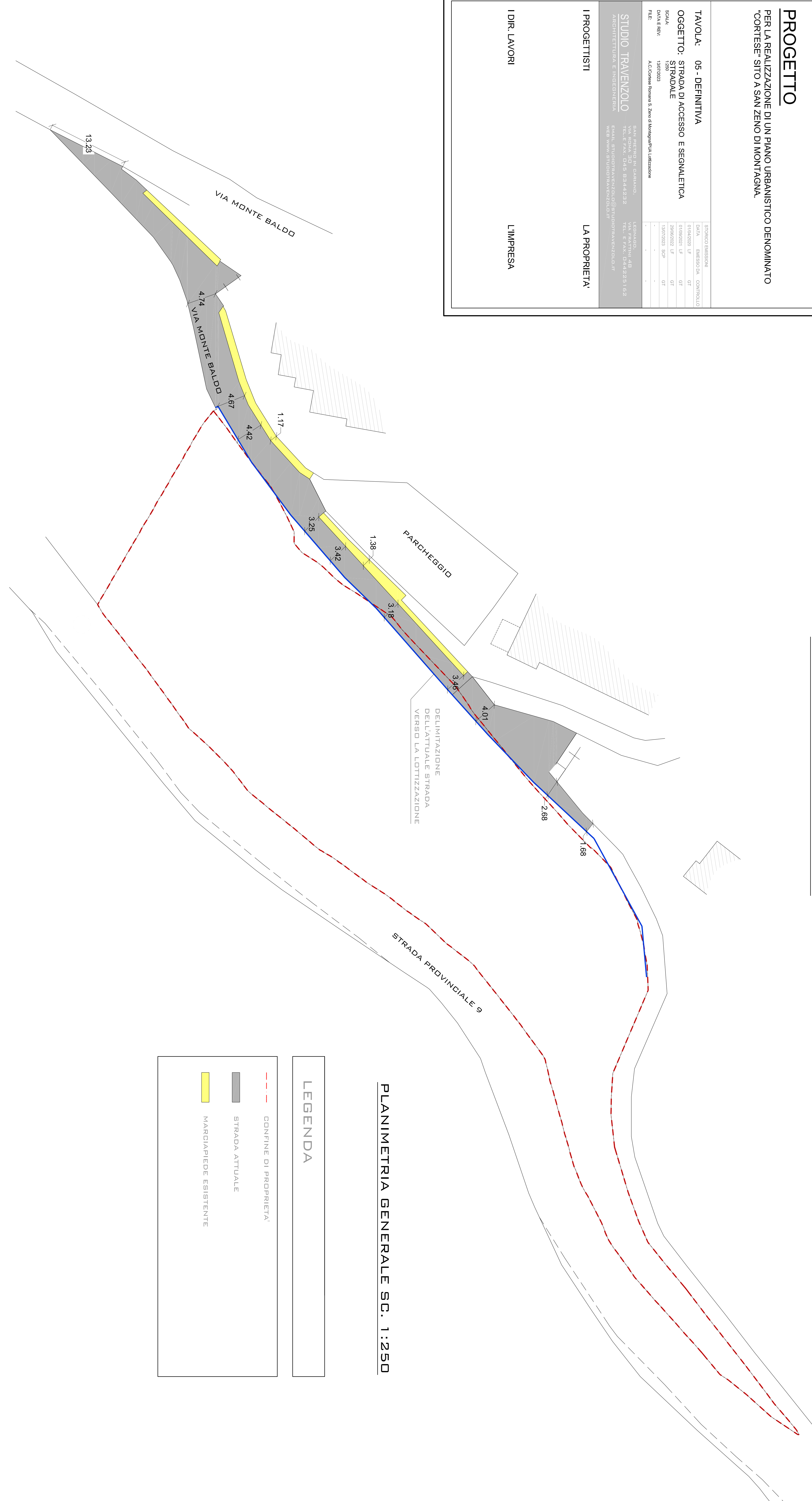
PROGETTO DI
CORTESI SITO A SAN ZENO DI MONTAGNA.

PROGETTO DI
CORTESI SITO A SAN ZENO DI MONTAGNA.

PROGETTO DI
CORTESI SITO A SAN ZENO DI MONTAGNA.

PROGETTO DI
CORTESI SITO A SAN ZENO DI MONTAGNA.

STATO ATTUALE

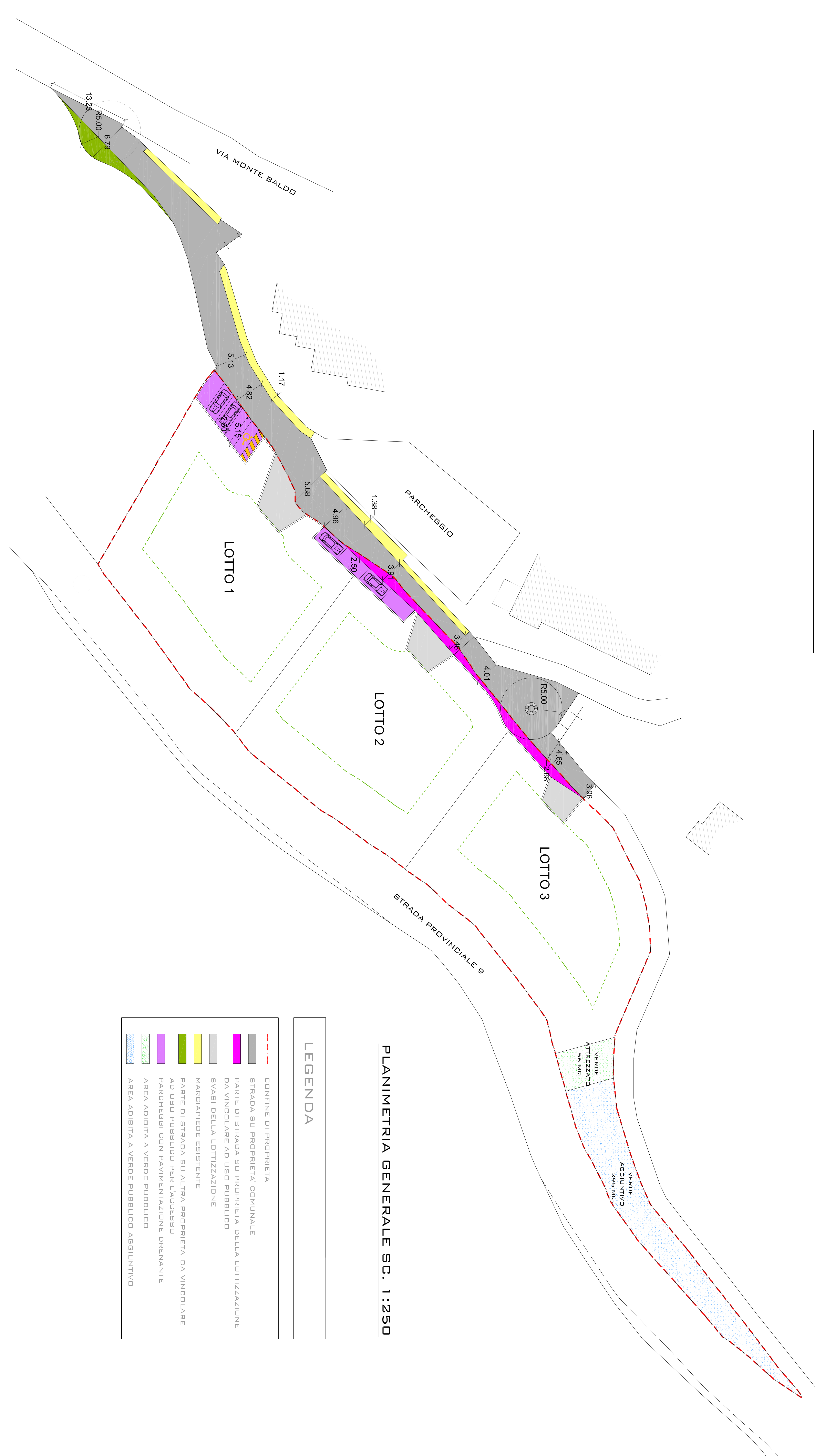


PLANIMETRIA GENERALE SC. 1:250

LEGENDA

- CONFINI DI PROPRIETA'
- STRADA ATTUALE
- MARGINESE ESISTENTE

IN PROGETTO

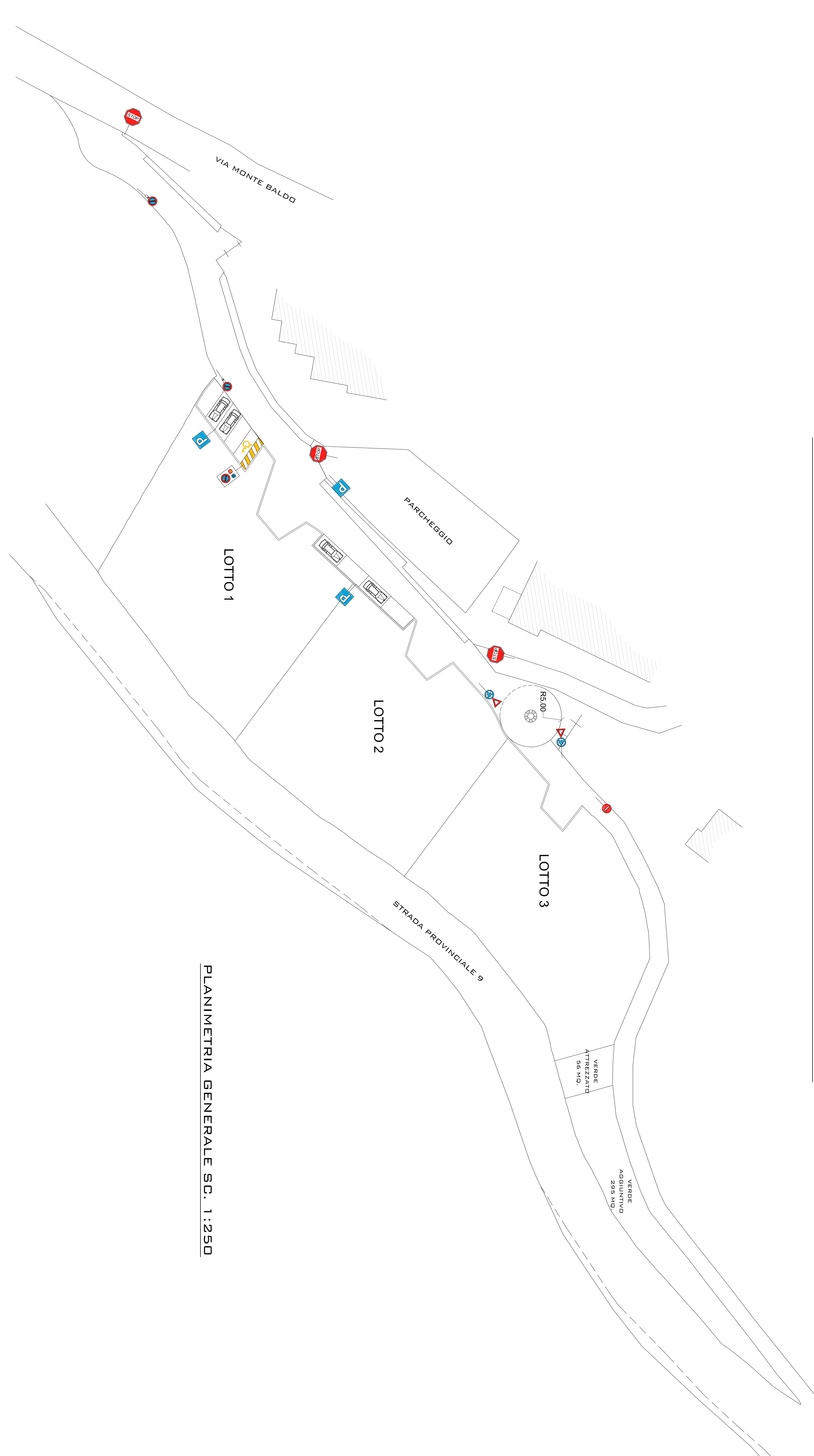


PLANIMETRIA GENERALE SC. 1:250

LEGENDA

- CONFINI DI PROPRIETA'
- STRADA SU PROPRIETA' COMUNALE
- PARTE DI STRADA SU PROPRIETA' DELLA LOTTIZZAZIONE DA VINCOLARE AD USO PUBBLICO
- SVARI DELLA LOTTIZZAZIONE
- MARGINESE ESISTENTE
- PARTE DI STRADA SU ALTRA PROPRIETA' DA VINCOLARE AD USO PUBBLICO PER L'ACCESSO
- PARCHEGIO CON PAVIMENTAZIONE DRENANTE
- AREA ADIBITA A VERDE PUBBLICO
- AREA ADIBITA A VERDE PUBBLICO AGGIUNTIVO

IN PROGETTO SEGNALETICA STRADALE



PLANIMETRIA GENERALE SC. 1:250