

Comune di SAN ZENO DI MONTAGNA (VR)
 ARSCALE IMMOBILIARE S.R.L.
 Via Negretti 14
 37100 Bolzano (BZ), Italy
 Da compilare


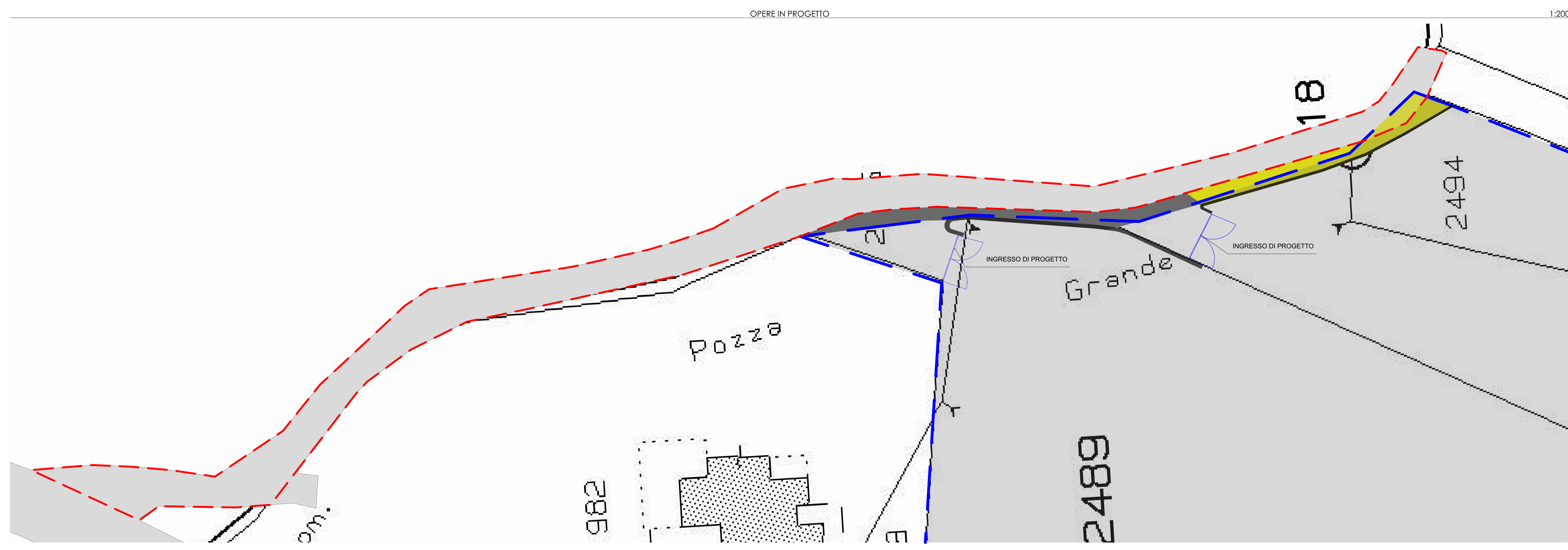
Progetto:
 Piano Urbanistico Attuale (PUA) denominato "del carro", in Via del Carro nel comune di San Zeno di Montagna
Indirizzo:
 Via del Carro, 37010 San Zeno di Montagna (VR)

Progettista:
 DVA
 Division Architecture
 Progetto Architettonico
 Sede Operativa
 Via Pascoli 42/0
 37030 - Alt. (VR), Italy
 E: alex.desanti@architetto.it
 alex.desanti@yahoo.it

Descrizione:
TAV.07 VERIFICA STANDARDS ARCHITETTONICO

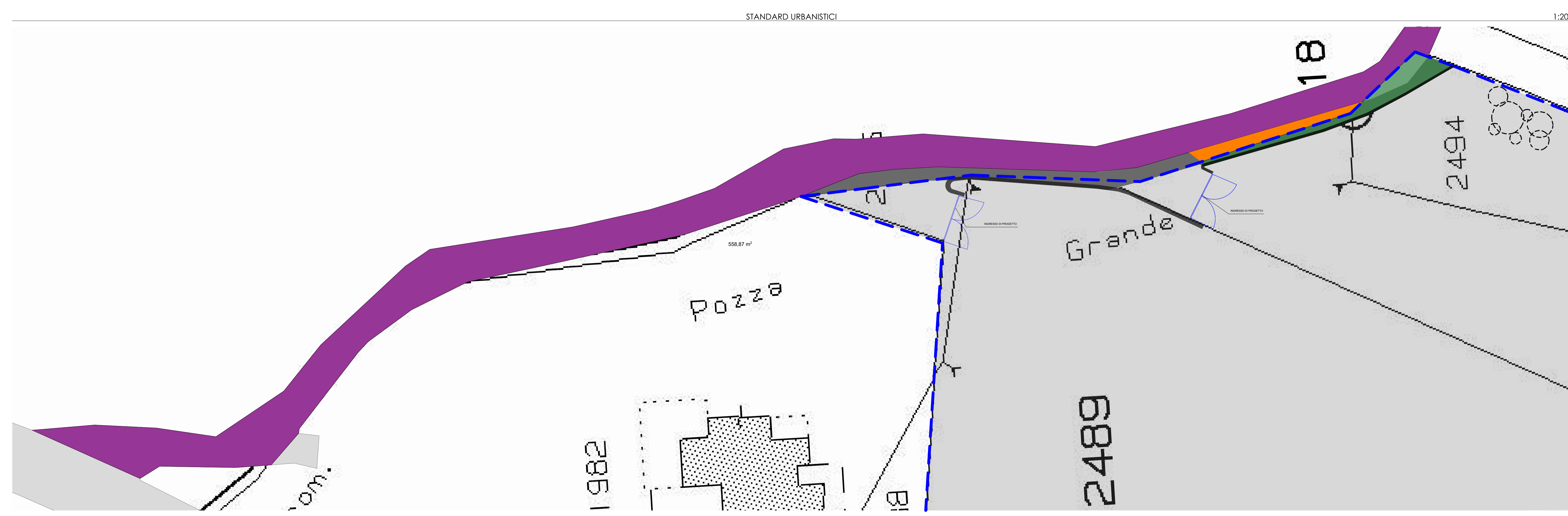
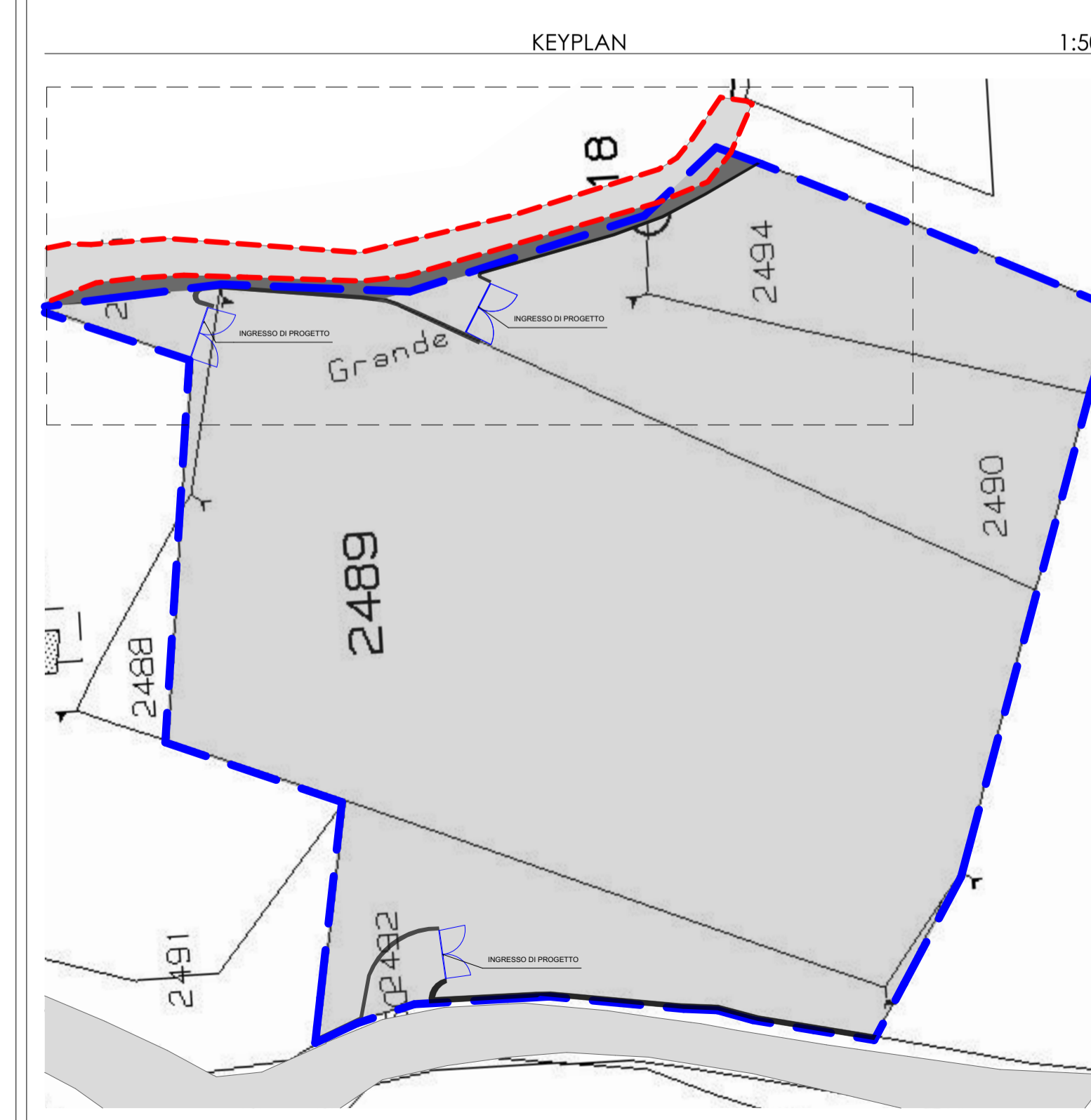
Documentazione: **Scale:** **Data:**
 05/04/24

Alimento delle vigenti norme sui diritti di urbanità, questo disegno non potrà essere copiato, riprodotto o comunicato ad altre persone o ditte senza l'autorizzazione della società D. Vision Architecture s.r.l.
 This document is copyright and may not be reproduced without permission of the owner.
 © Vision Architecture s.r.l. - Modulo Campi 2019/20



LEGENDA

	Perimetro PUA		Opere del PUA - Allargamento stradale non funzionale all'intervento da scomputare
	Strada Esistente		Opere del PUA - Allargamento stradale Fuori Ambito
	Opere del PUA - Ampliamento Stradale		Opere del PUA - Allargamento stradale Dentro Ambito
	Asfaltatura in Progetto su Strada Esistente		Opere del PUA - Asfaltatura stradale Fuori Ambito



SCHEDA STANDARDS URBANISTICI DI PROGETTO E AREE IN CESSIONE

STANDARDS URBANISTICI DI PROGETTO E AREE IN CESSIONE				
OPERE DENTRO AMBITO DI PUA	MQ	V.M.	V.U.	€
Allargamento stradale	38,23			
OPERE FUORI AMBITO DI PUA				
Allargamento stradale	18,4			
Asfaltatura stradale	554,81			
AREE DA CEDERE				
Aree da cedere da P.I.	390,5			
Aree in cessione da progetto	38,23			
Aree da monetizzare	352,27			
Superficie da Monetizzare	352,27	160		56363,20
IMPORTO TOTALE				56363,20
V.M. = VALORE DI MONETIZZAZIONE / V.U. = VALORE DI URBANIZZAZIONE				